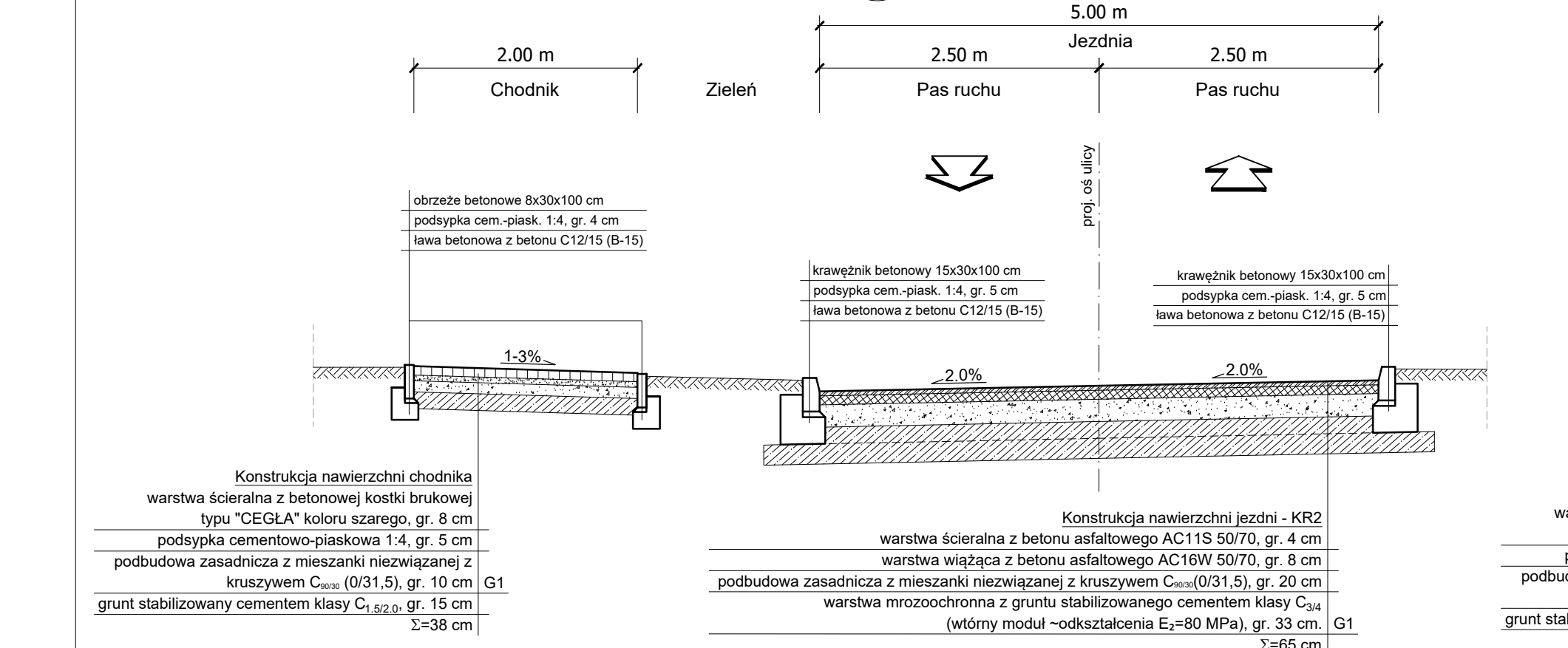
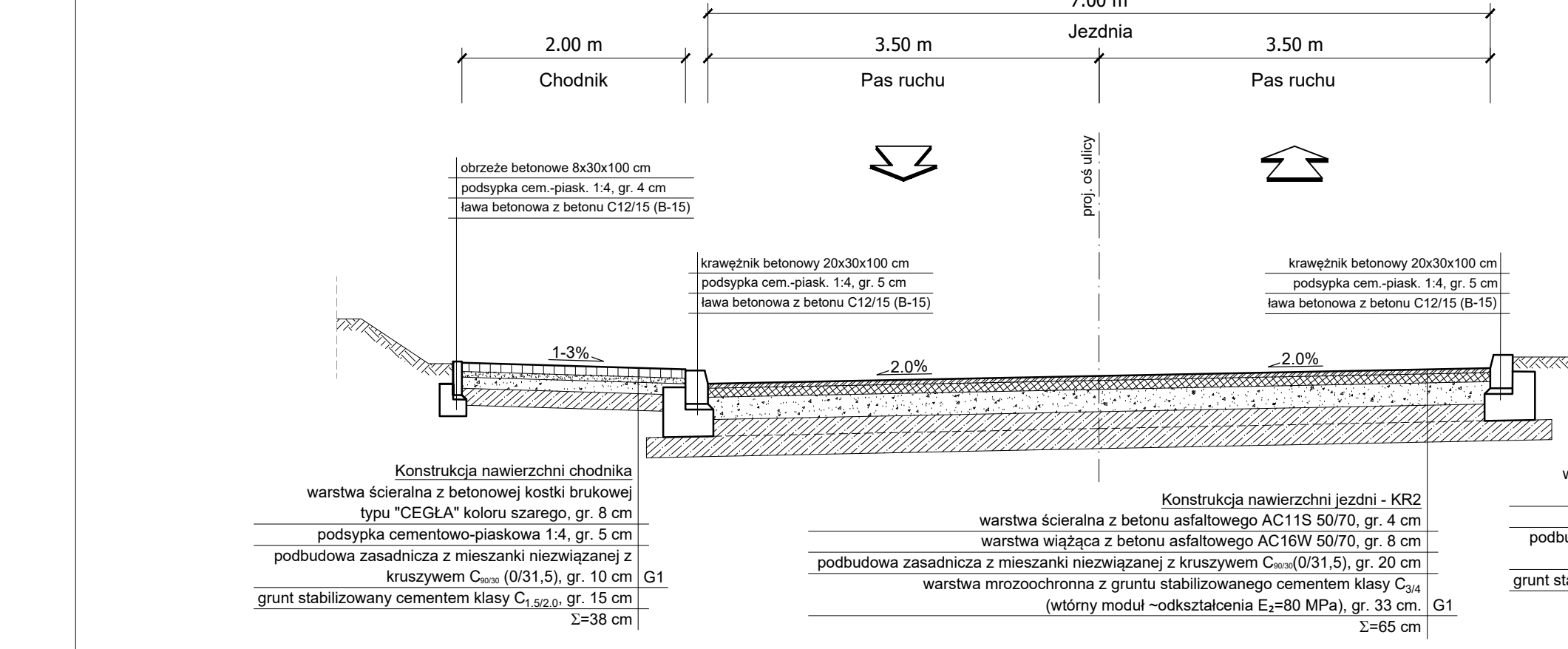


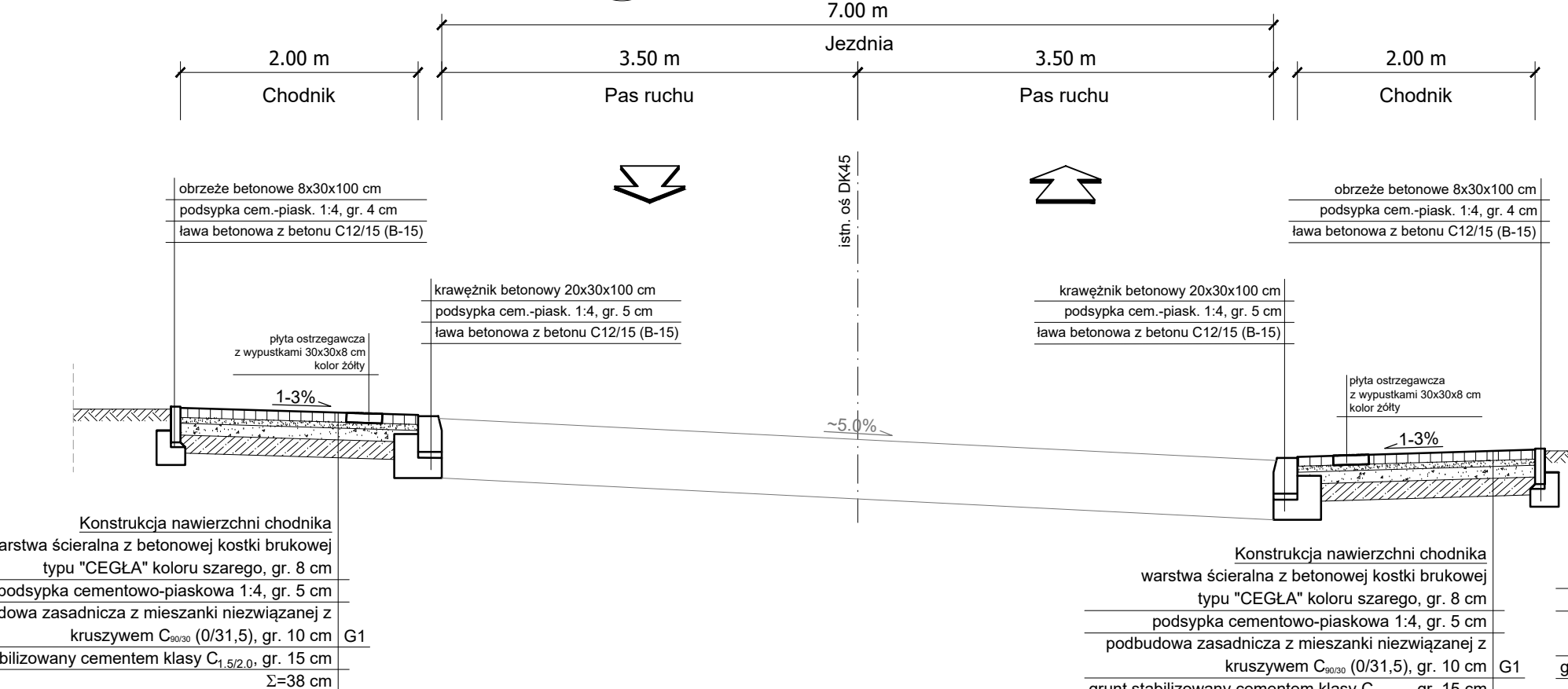
1 Przekrój w km 0+020.00



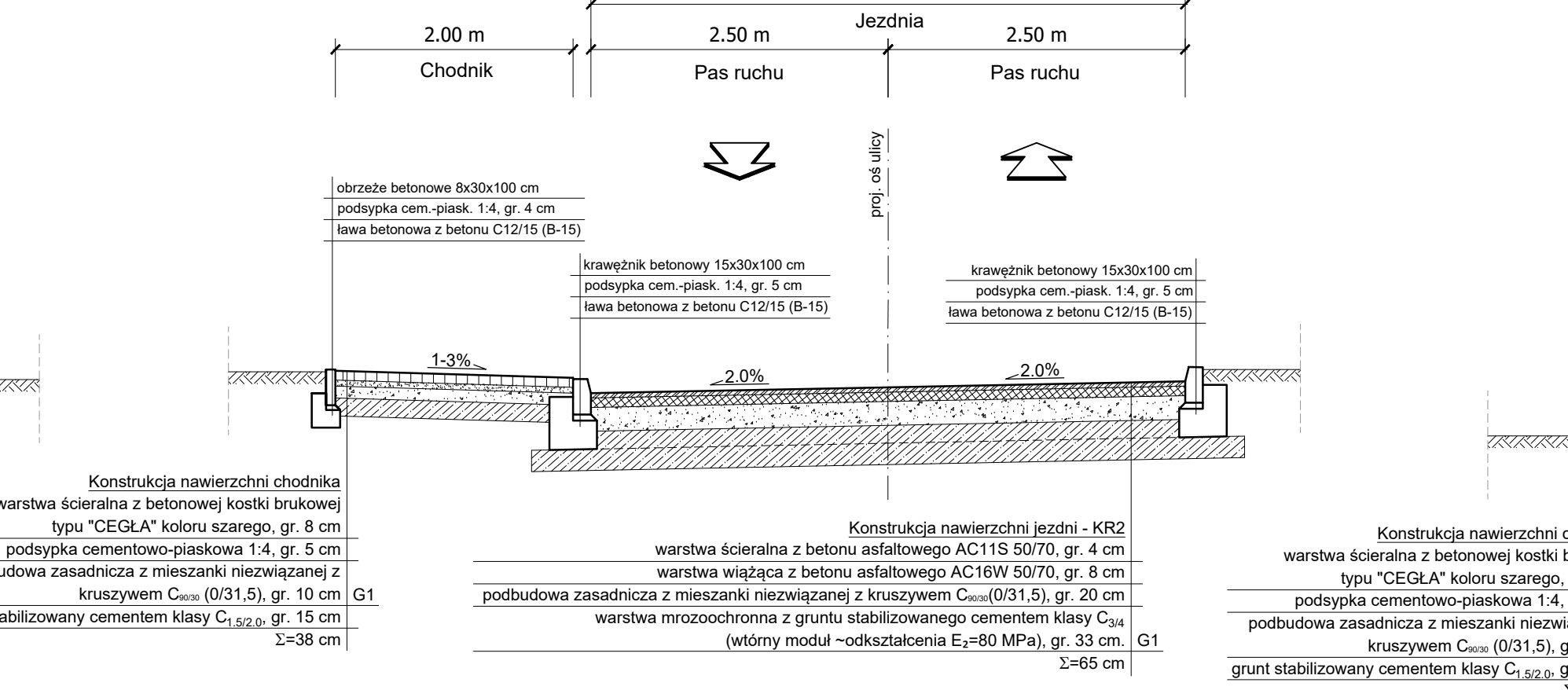
2 Przekrój w km 0+050.00



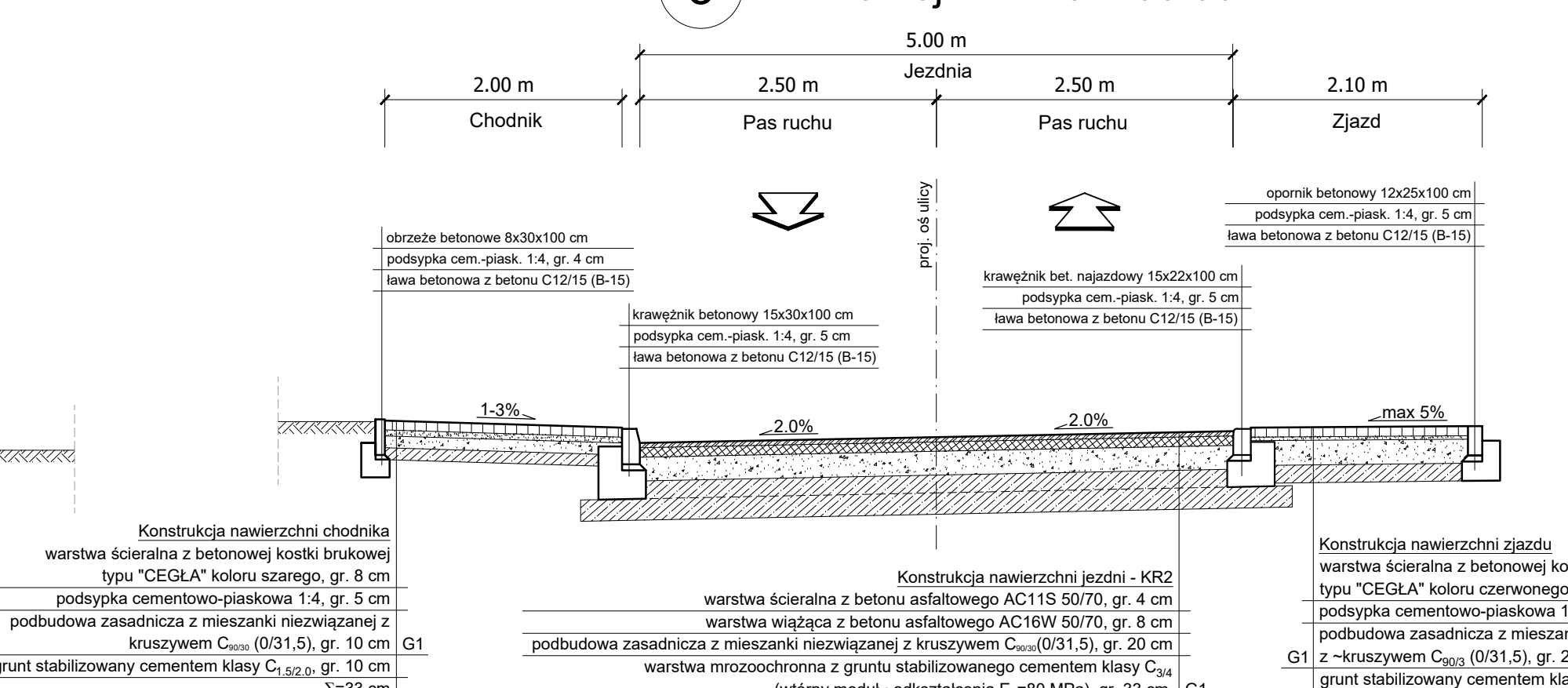
3 Przekrój przez DK45 (przejście dla pieszych)



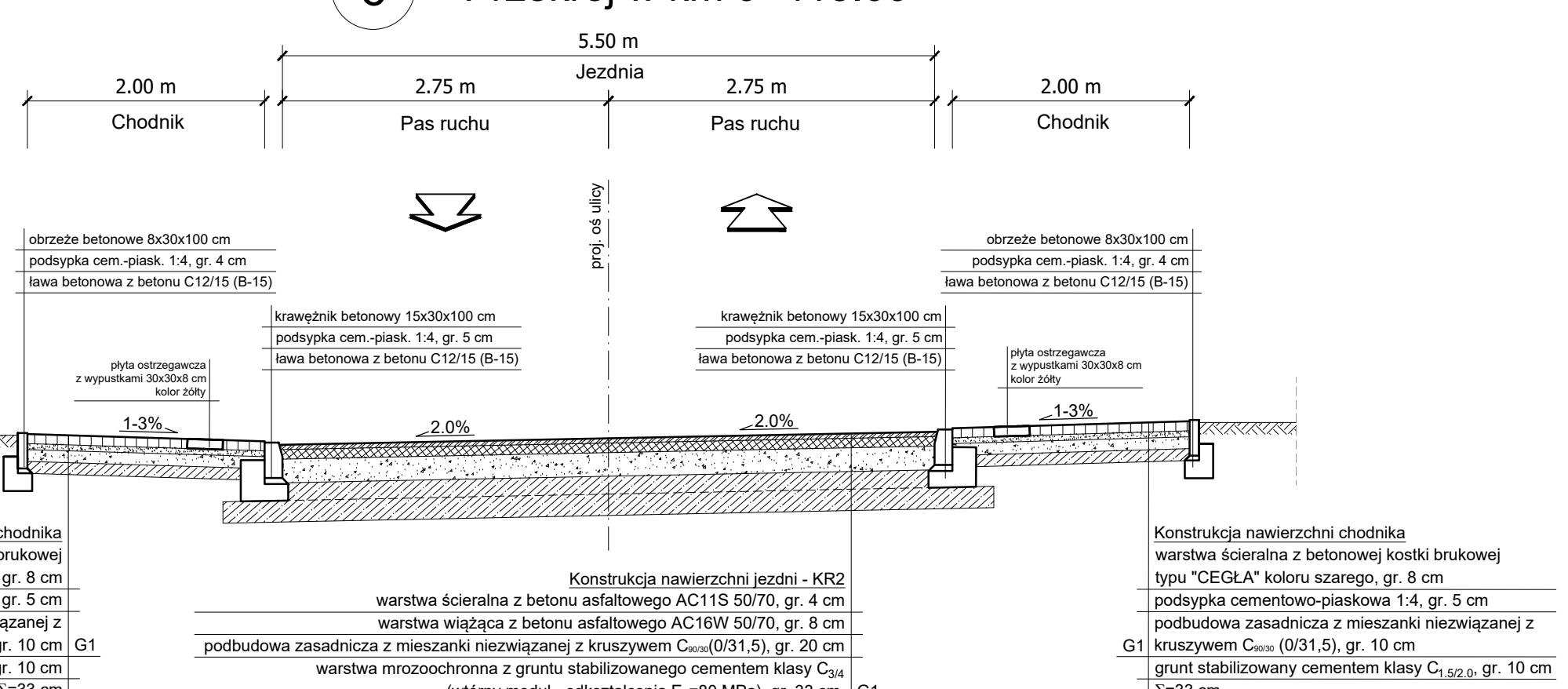
4 Przekrój w km 0+160.00



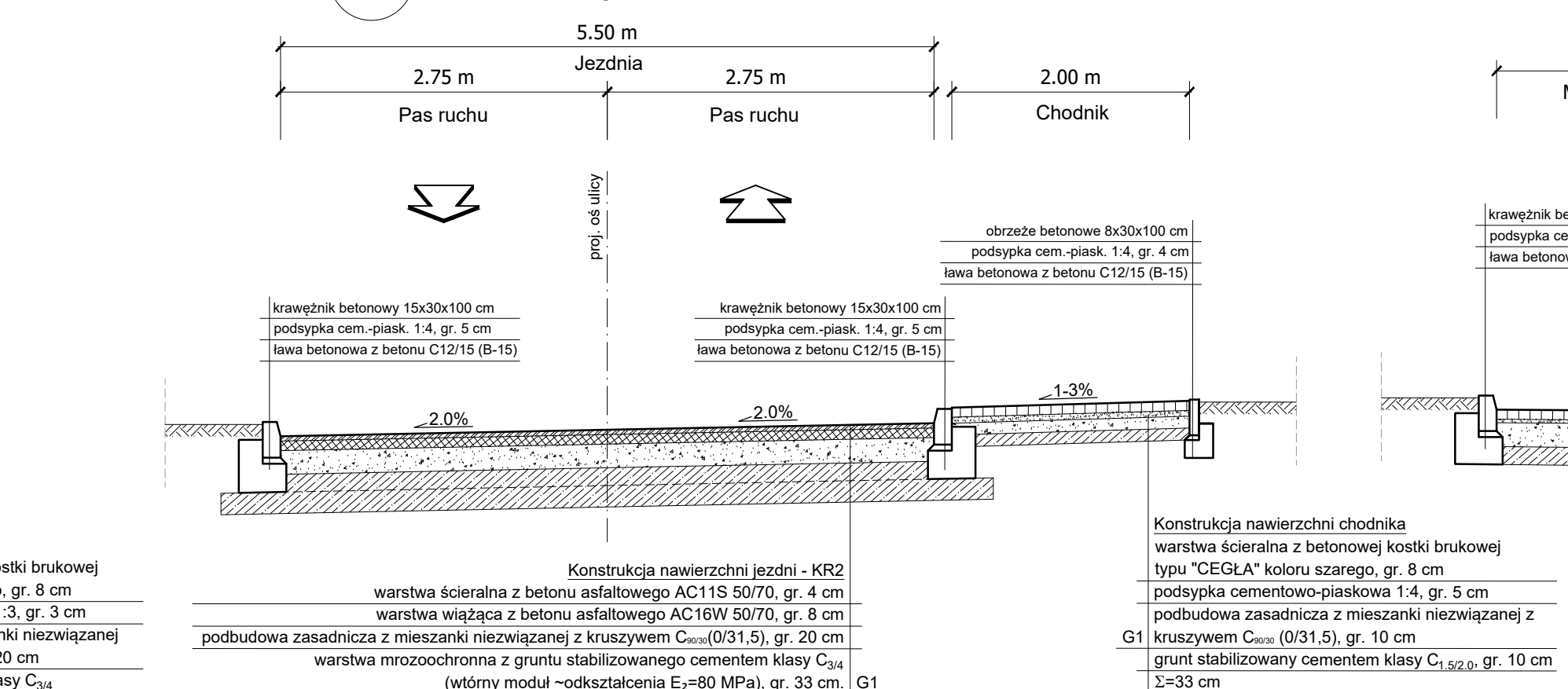
5 Przekrój w km 0+200.00



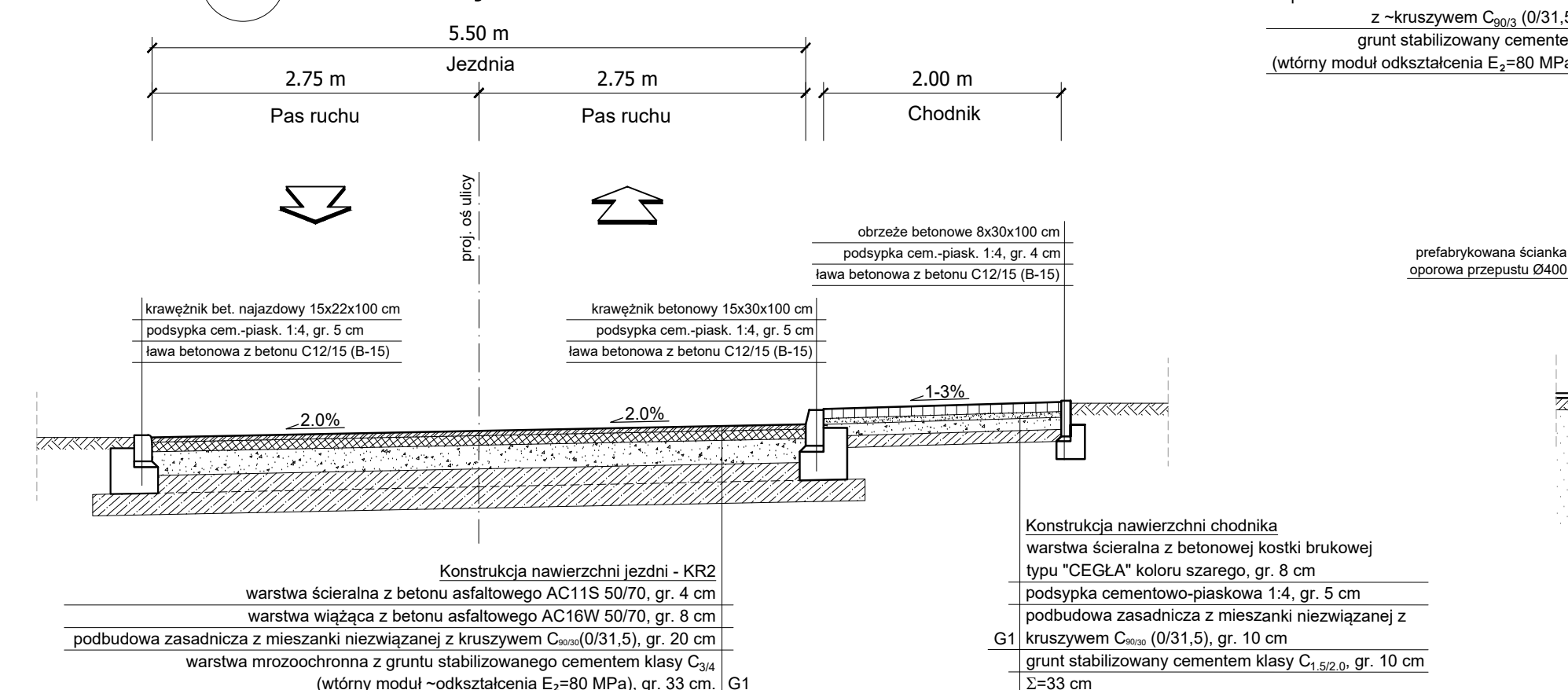
6 Przekrój w km 0+415.00



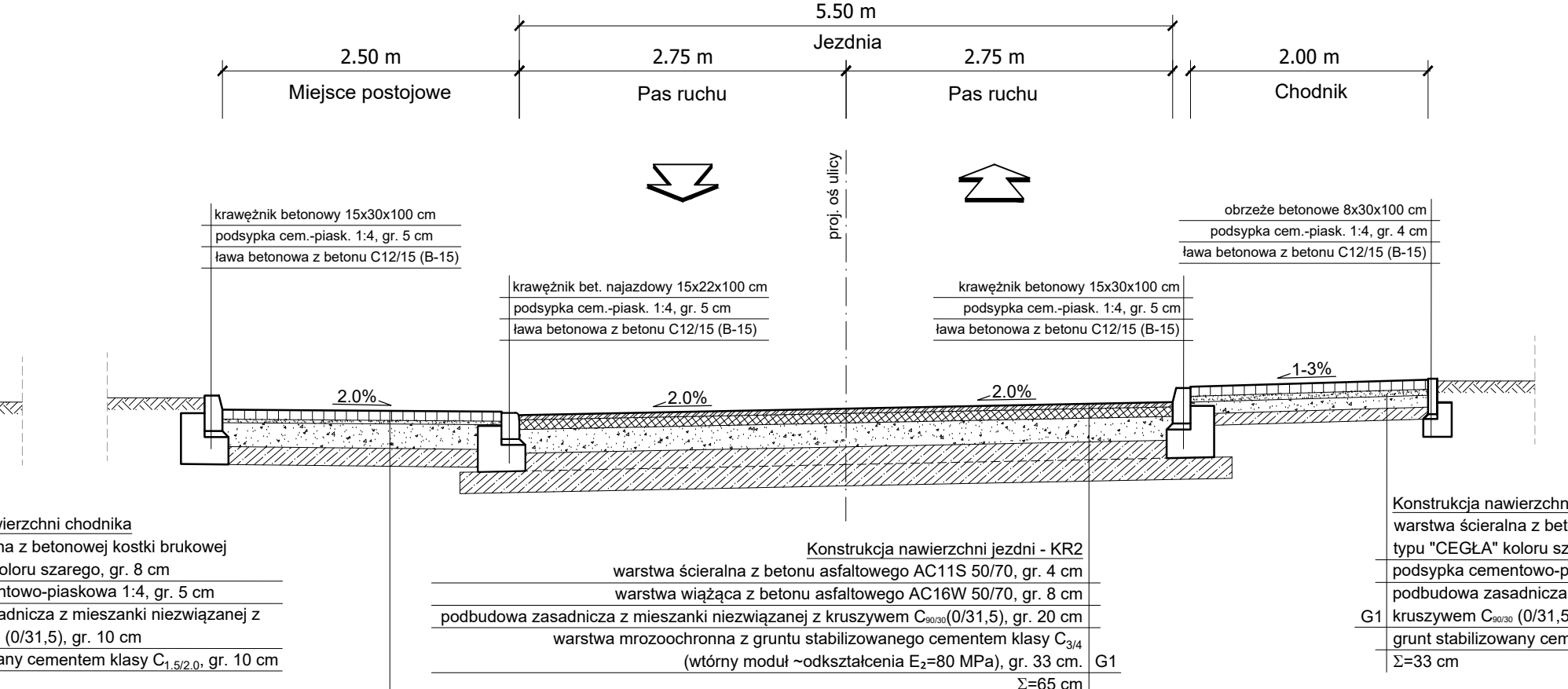
7 Przekrój w km 0+550.00



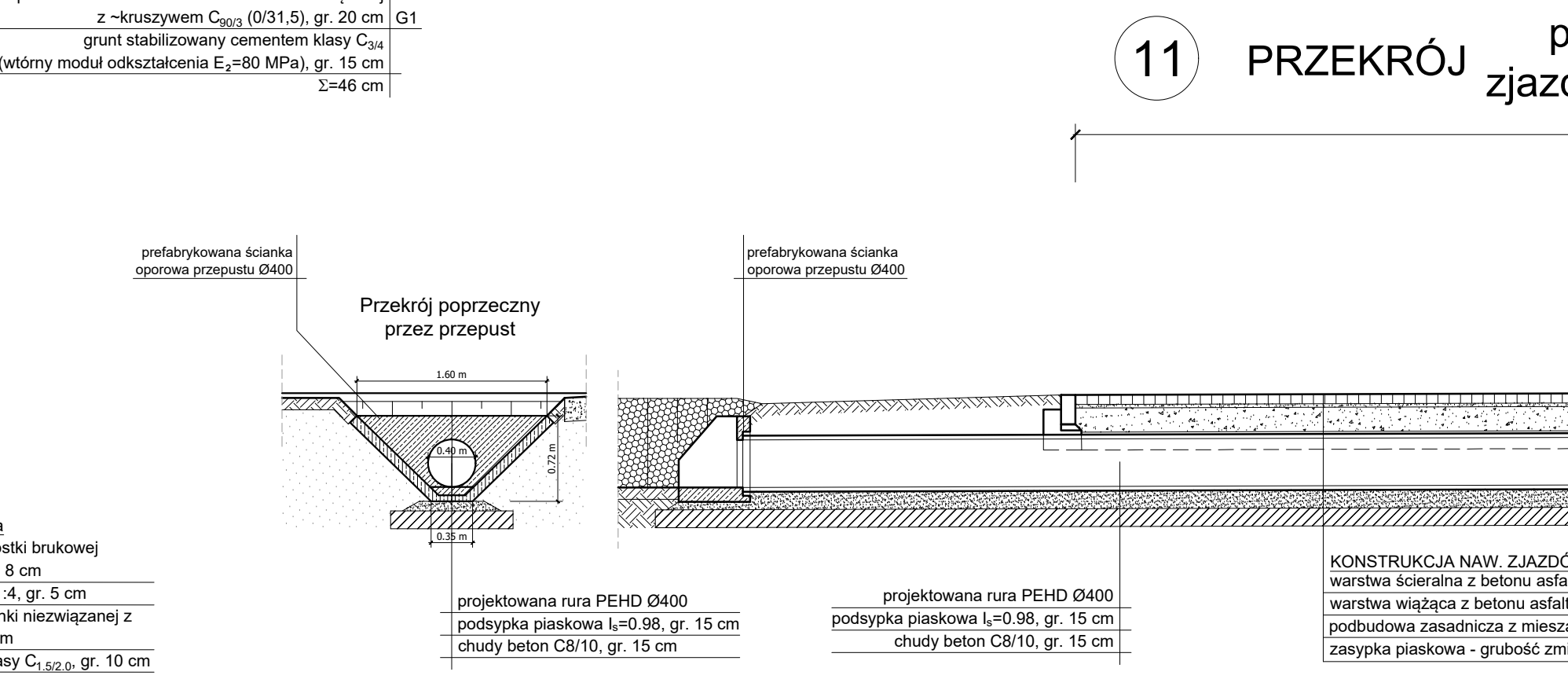
8 Przekrój w km 0+600.00



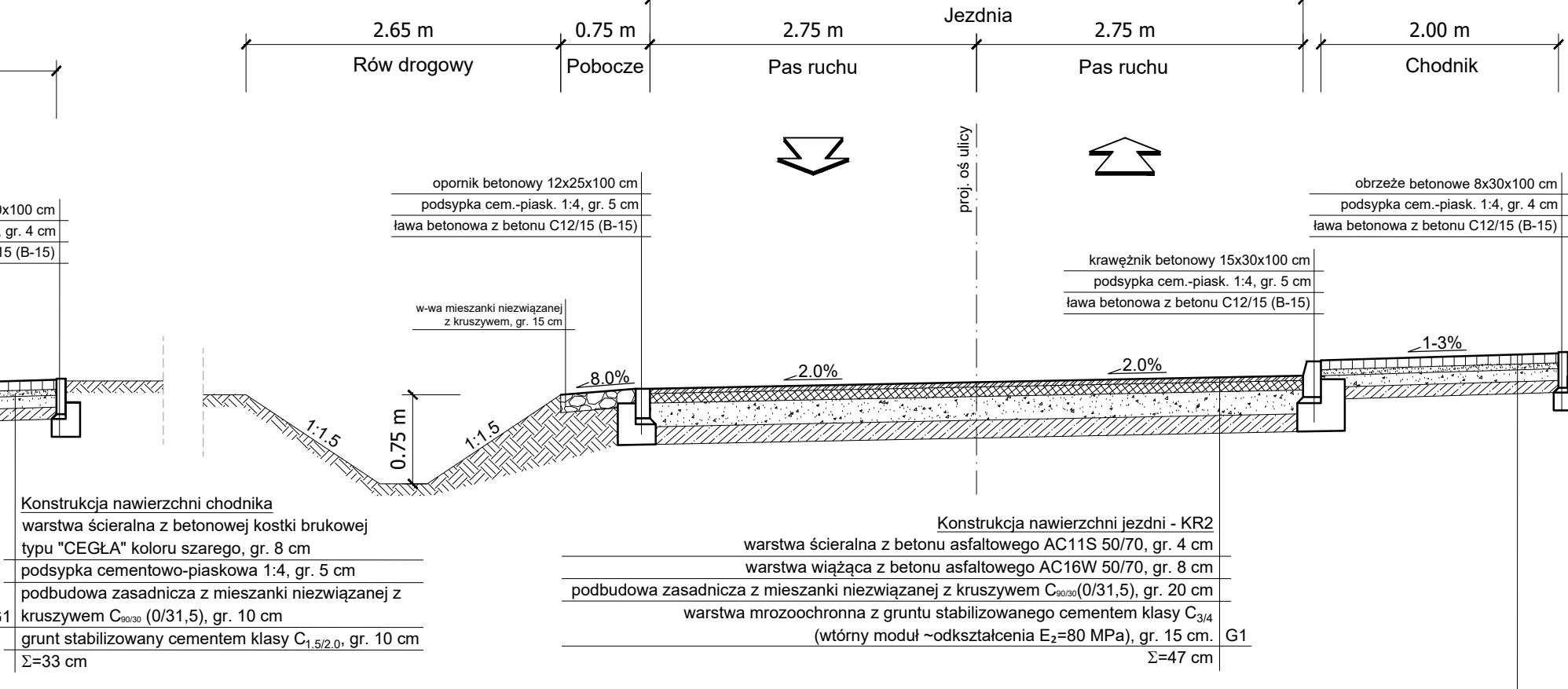
9 Przekrój w km 0+800.00



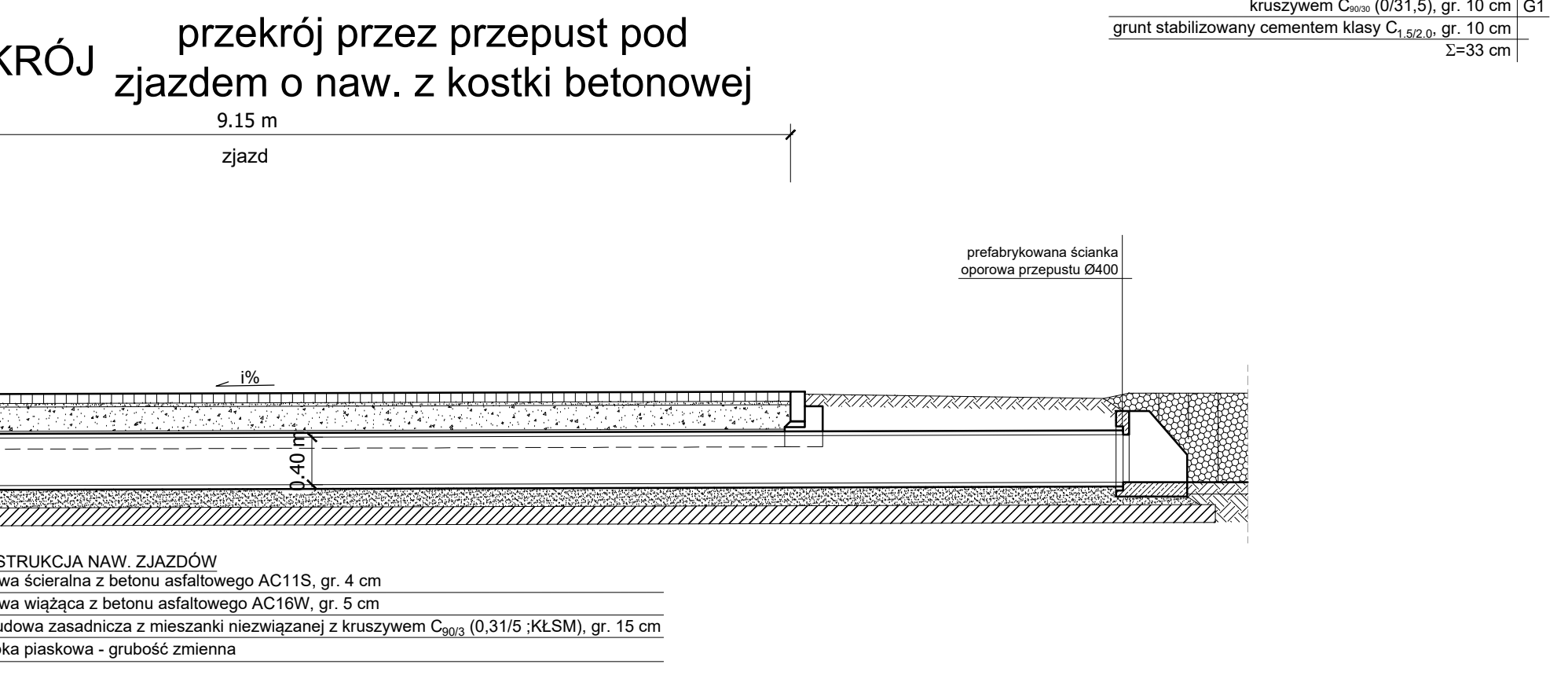
11 PRZEKRÓJ



10 Przekrój w km 0+950.00



przekrój przez przepust pod zjazdem o naw. z kostki betonowej



MTM Infrastruktura
Budo, Graczyk, Kanowski sp. z o.o.
pl. 20 Października 14
62-050 Masina

INWESTOR:
Burmistrz Wielunia
Plac Kazimierza Wielkiego 1
98-300 Wieluń

STADIUM DOKUMENTACJI:
PROJEKT BUDOWLANY

NAZWA INWESTYCJI:
ROZBUDOWA ULICY GRANICZNEJ NA ODCINKU 3-GO MAJA - HARCERSKA

BRANZA:
DROGOWA

TYTUL RYSUNKU:
PRZESKROJE NORMALNE

PROJEKTOWAŁ:
mgr inż. Marcin Kanowski

PODPIS:
mgr inż. Tomasz Budo

SPRAWDZIŁ:
mgr inż. Tomasz Budo

PODPIS:
mgr inż. Tomasz Budo

NR RYSUNKU:
03

NAZWA PLIKU:
157_PB_DR_pn.dwg (157_PB_DR_pn-03.pdf)